

RUTAS DE EVACUACIÓN Y ZONAS SEGURAS ANTE TSUNAMI DE PUERTO BAQUERIZO MORENO - CANTÓN SAN CRISTÓBAL



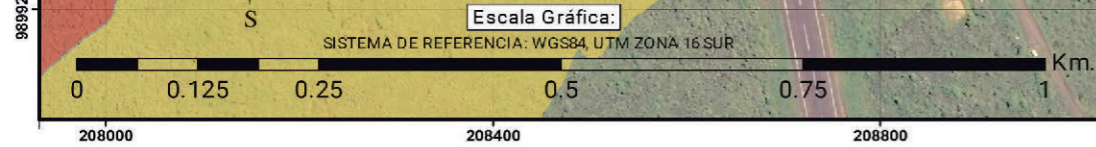
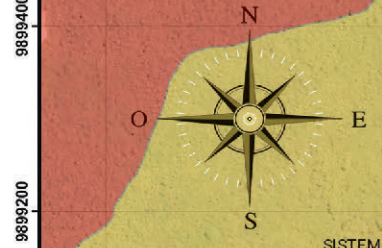
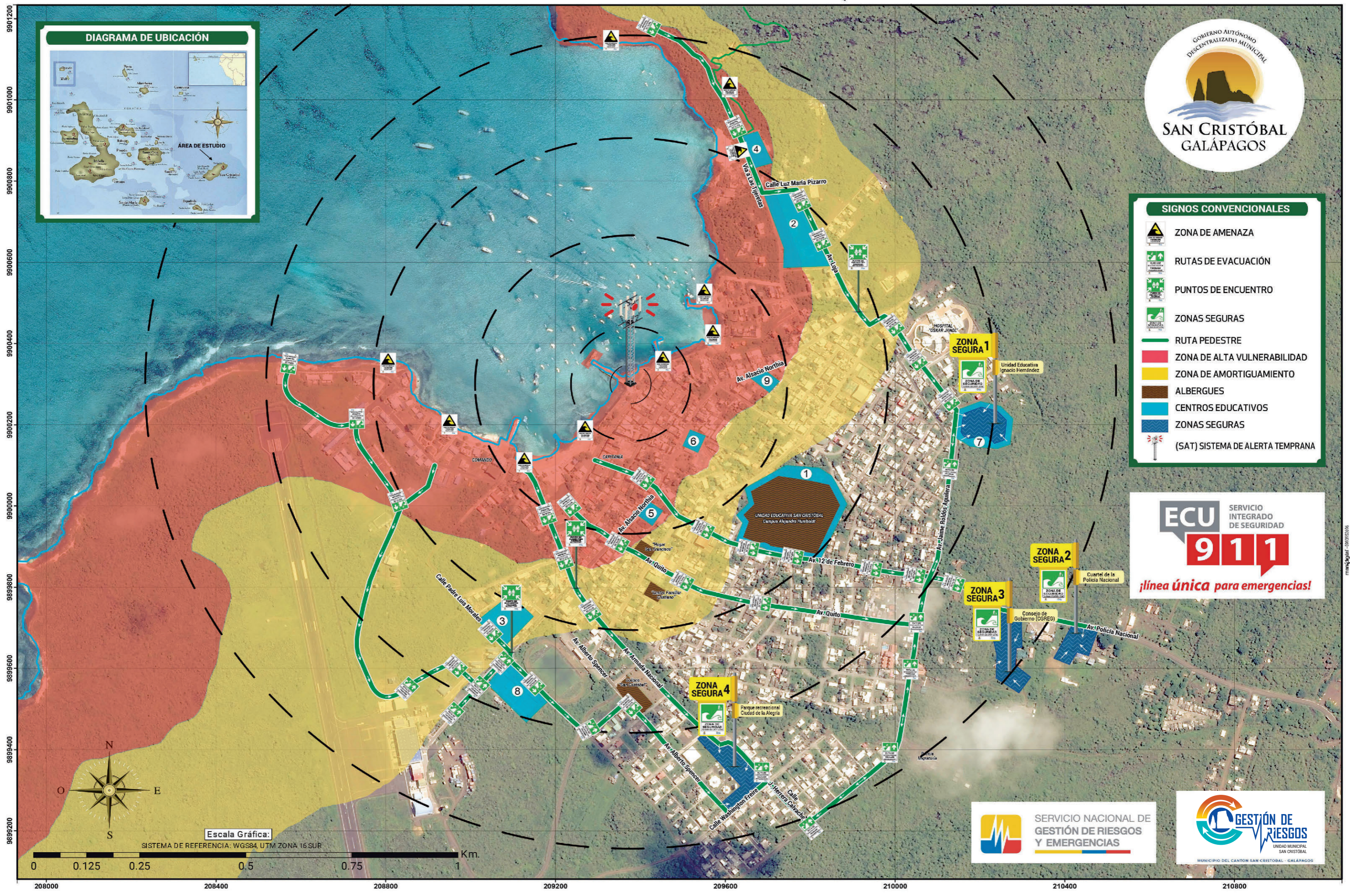
SIGNOS CONVENCIONALES

- ZONA DE AMENAZA
- RUTAS DE EVACUACIÓN
- PUNTOS DE ENCUENTRO
- ZONAS SEGURAS
- RUTA PEDESTRE
- ZONA DE ALTA VULNERABILIDAD
- ZONA DE AMORTIGUAMIENTO
- ALBERGUES
- CENTROS EDUCATIVOS
- ZONAS SEGURAS
- (SAT) SISTEMA DE ALERTA TEMPRANA

ECU SERVICIO INTEGRADO DE SEGURIDAD
911
¡línea única para emergencias!

SERVICIO NACIONAL DE GESTIÓN DE RIESGOS Y EMERGENCIAS

GESTIÓN DE RIESGOS
 UNIDAD MUNICIPAL
 SAN CRISTÓBAL
 MUNICIPIO DEL CANTÓN SAN CRISTÓBAL - GALÁPAGOS



mapagial - 08052006